

# **Öffentliche Bekanntmachung des Stadtentwicklungsverbandes Ulm/Neu-Ulm**



## **Stadtentwicklungsverband Ulm/Neu-Ulm Berichtigung der Sechsten Satzung zur Änderung der Satzung vom 14. April 2016**

Die sechste Satzung zur Änderung der Satzung des Stadtentwicklungsverbandes Ulm/Neu-Ulm vom 14. April 2016 erhält folgende Fassung:

### **Sechste Satzung zur Änderung der Satzung des Stadtentwicklungsverbandes Ulm/Neu-Ulm vom 14. April 2016**

Der Stadtentwicklungsverband Ulm/Neu-Ulm erlässt auf Grund von Art. 44 Abs. 1 des Gesetzes über die kommunale Zusammenarbeit in der Fassung der Bekanntmachung vom 20. Juni 1994, zuletzt geändert durch Gesetz vom 22. Juli 2014, durch Beschlüsse vom 10.10.2013, 14.04.2015 und 12.01.2016 seiner Verbandsversammlung folgende Satzung:

### **Satzung zur Änderung der Satzung des Stadtentwicklungsverbandes Ulm/Neu-Ulm vom 14. April 2016**

Der Stadtentwicklungsverband Ulm/ Neu-Ulm hat in seiner Sitzung am 14.04.2016 folgende Satzung beschlossen:

#### **§ 1**

Anlage 3 der Verbandssatzung vom 02.12.1999 (RABl. Schw. S. 170) geändert durch Satzungen vom 05.10.2006 (RABl. Schw. S. 175) und vom 29.03.2011 (RABl. Schw. S. 52) wird wie im beiliegenden Lageplan dargestellt wie folgt geändert: Die Fläche des Grundstücks Fl.Nr. 984/14, Gemarkung Neu-Ulm wird dem Verbandsgebiet des Stadtentwicklungsverbandes Ulm/Neu-Ulm zugeordnet.

Die Koordinaten lauten:

Zähler	RW	HW	
<del>104</del>	<del>4353213,71</del>	<del>5363070,44</del>	fällt weg
120	4353236,91	5363032,82	neu
121	4353196,48	5363023,29	neu

## § 2

1. In § 8 der Verbandssatzung werden die Worte „*der Verbandsausschuss als beschließender Ausschuss und*“ gestrichen.
2. Die §§ 13 bis 15 der Verbandssatzung werden gestrichen.
3. In § 12 der Verbandssatzung werden in
  - a) Abs. 2 Nr. 6 die Wertangabe „3 Mio. DM“ gestrichen und ersetzt durch „250.000 Euro“
  - b) Abs. 2 Nr. 7 die Wertangabe „3 Mio. DM“ gestrichen und ersetzt durch „200.000 Euro“
4. In § 18 Abs. 3 Nr. 9 werden die Worte BAT Va gestrichen und ersetzt durch die Worte „Entgeltgruppe 8 des TV ö. D.“.

## § 3

Das Verbandsgebiet des Stadtentwicklungsverbandes Ulm/Neu-Ulm wird erweitert um die auf Ulmer Markung liegenden Gebiete:

- Science Park III Teil 1 (Sondergebiet Forschung und Entwicklung) – am oberen Eselsberg
- Mergelgrube im Ulmer Norden (Güterverkehrszentrum 3. BA)
- Himmelweiler

Die bisherige Anlage 1 der Verbandssatzung 02.12.1999 (RABl. Schw. S. 170) geändert durch Satzungen vom 05.10.2006 (RABl. Schw. S. 175) und vom 29.03.2011 (RABl. Schw. S. 52) werden ergänzt durch die neuen Übersichtspläne Science Park III Teil 1, Mergelgrube, Himmelweiler vom 06.07.2015 (Maßstäbe 1:5300, 1:5400, 1:4300).

## § 4

Die Satzung tritt am Tag nach der letzten Bekanntmachung in Kraft.

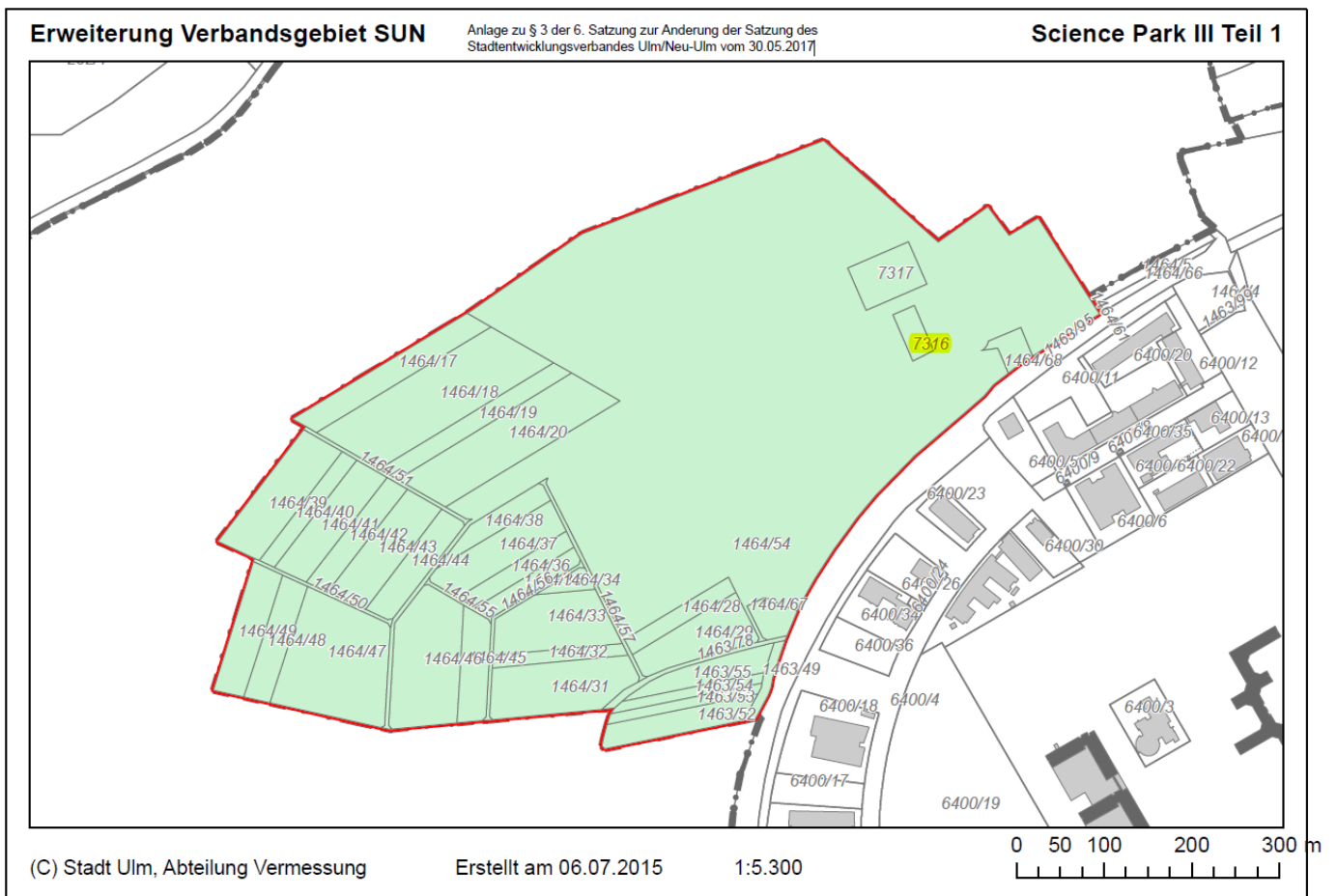
Neu-Ulm, den 30. Mai 2017

Gerold Noerenberg  
Verbandsvorsitzender

**Anlage:  
Pläne**

Die Satzung kann im Rathaus Neu-Ulm, 1. Stock, Zimmer 117, eingesehen werden.

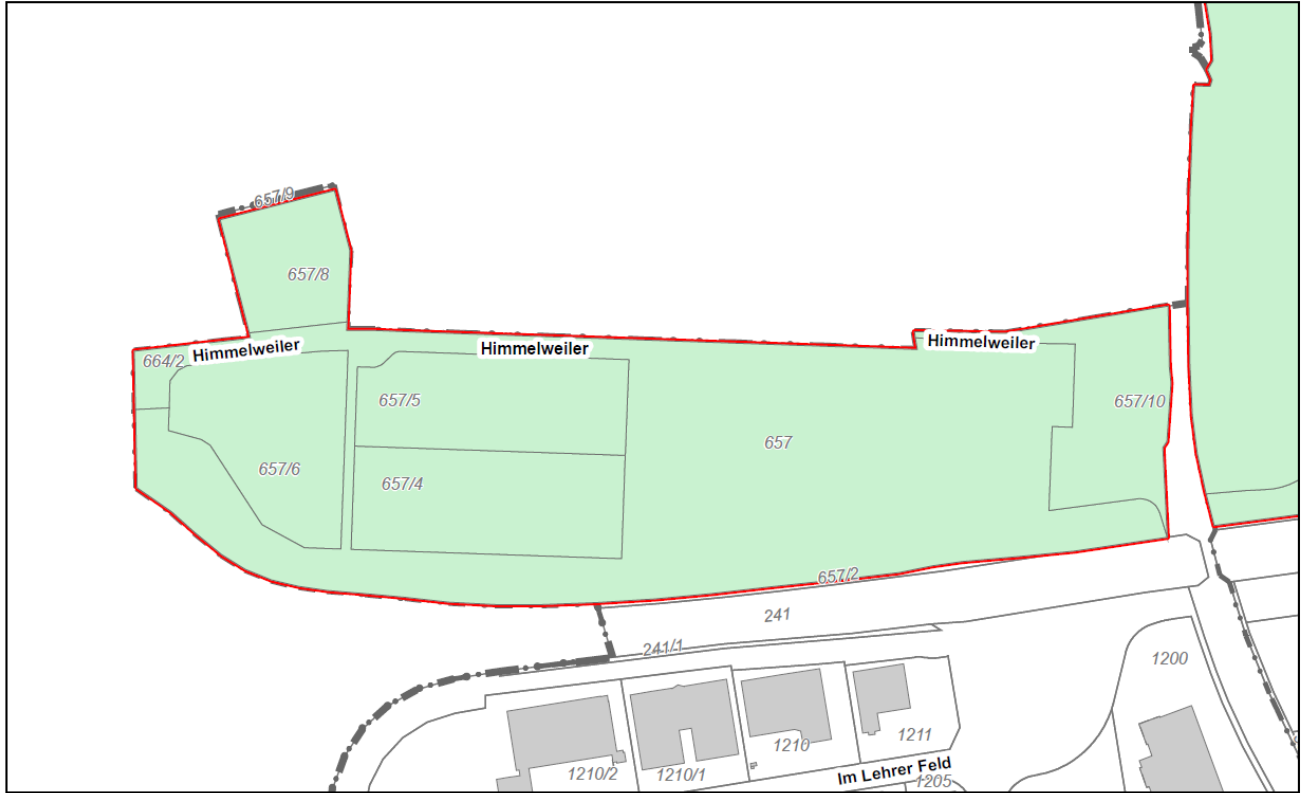
Tag der Veröffentlichung: 26.04.2019



**Erweiterung Verbandsgebiet SUN**

Anlage zu § 3 der 6. Satzung zur Änderung der Satzung des  
Stadtentwicklungsverbandes Ulm/Neu-Ulm vom 30.05.2017


**Himmelweiler**



(C) Stadt Ulm, Abteilung Vermessung

Erstellt am 06.07.2015

1:4.300



**Erweiterung Verbandsgebiet SUN**

Anlage zu § 3 der 6. Satzung zur Änderung der Satzung des  
Stadtentwicklungsverbandes Ulm/Neu-Ulm vom 30.05.2017

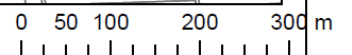
**Mergelgrube**

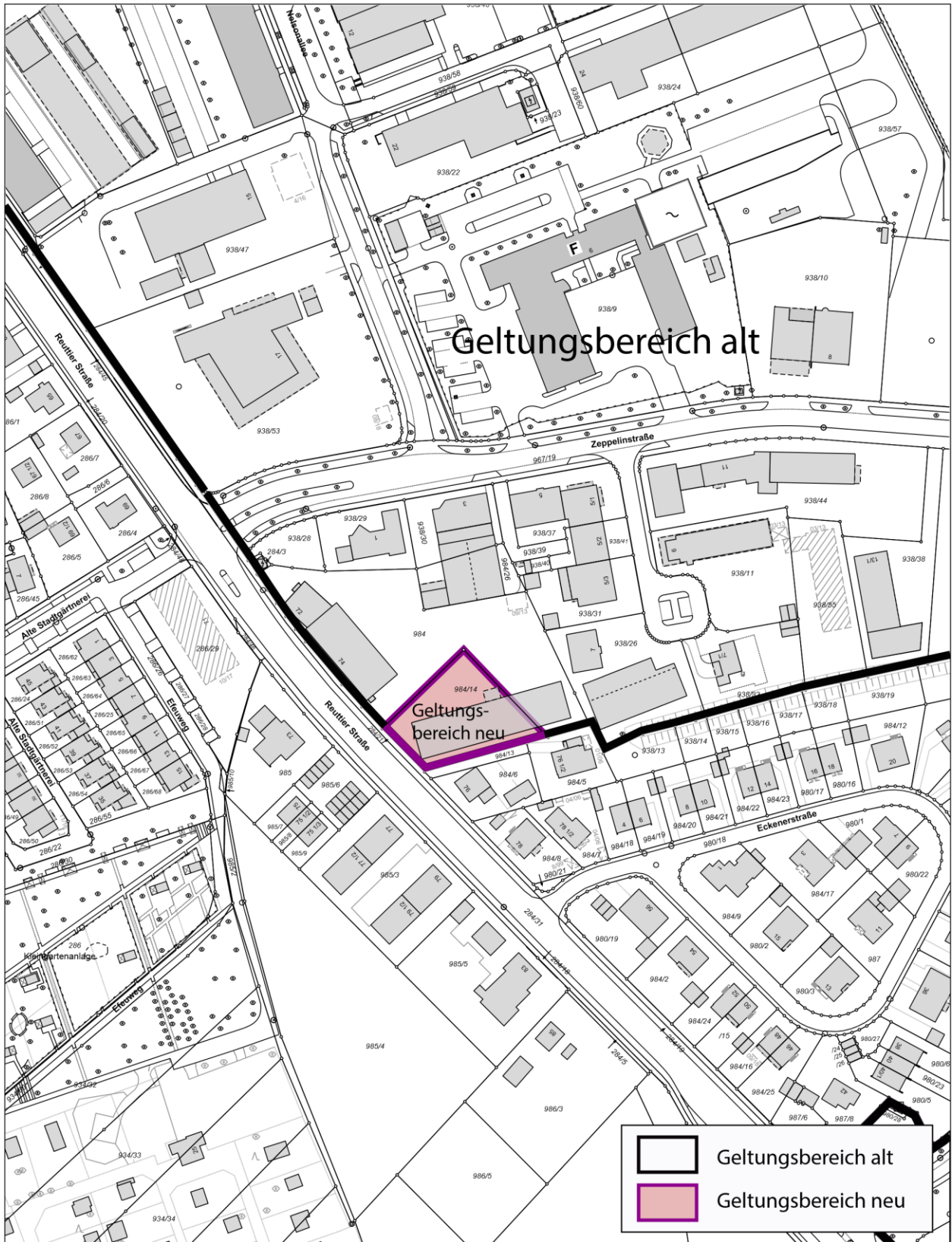




(C) Stadt Ulm, Abteilung Vermessung



Erstellt am 06.07.2015

1:5.400





	Geltungsbereich alt
	Geltungsbereich neu

	Nicht amtlicher Auszug aus dem Geographischen Informationssystem der Stadt Neu-Ulm 712657			
	<b>Erweiterung SUN-Gebiet „Finninger Straße“</b> Anlage zu §1 der 6. Satzung zur Änderung der Satzung des Stadtentwicklungsverbandes Ulm/Neu-Ulm vom 30.05.2017			Maßstab: <b>1:2000</b> Datum: <b>08.02.2019</b>
	Gemarkung: <b>Neu-Ulm</b>	Kartenblatt: <b>1350</b>		i. A.
Zur Maßentnahme bedingt geeignet!			In der Darstellung der Grenzen können Veränderungen berücksichtigt sein, die noch nicht in das Grundbuch übernommen sind. Der Gebäude- und Topographiebestand kann vom örtlichen Bestand abweichen	